

Praha:	29.01.2024	Město Kutná Hora
Číslo jednací:	149605/2023/KUSK-2-DOP/Nech	IČ: 00236195
Spisová značka:	SZ_149605/2023/KUSK	Havlíčkovo náměstí 552/1
Oprávněná úřední osoba:	Eva Nechmačová	284 01 Kutná Hora
Značka:	DOP/Nech	

VEŘEJNÁ VYHLÁŠKA OPATŘENÍ OBECNÉ POVAHY STANOVENÍ MÍSTNÍ ÚPRAVY PROVOZU NA SILNICI Č. I/2

Krajský úřad Středočeského kraje, Odbor dopravy, jako příslušný správní orgán ve věcech provozu na pozemních komunikacích, podle § 124 odst. 4 písm. b) zákona č. 361/2000 Sb., o provozu na pozemních komunikacích a o změnách některých zákonů (zákon o silničním provozu), ve znění pozdějších předpisů, na základě žádosti města Kutná Hora, IČ: 00236195, Havlíčkovo náměstí 552/1, Kutná Hora-Vnitřní Město, 284 01 Kutná Hora (dále jen „žadatel“) dne 28.11.2023, doložené souhlasem Krajského ředitelství policie Středočeského kraje, ÚO Kutná Hora, dopravní inspektorát, ze dne 22.11.2023 č.j.: KRPS-284128-2/ČJ-2023-010506-ZZ a souhlasem Ředitelství silnic a dálnic ČR, IČ: 65993390, se sídlem Na Pankráci 546/56, 145 05 Praha 4, ze dne 16.10.2022 zn.: RSD-140655/2023-1

stanovuje

podle § 77 odst. 1 písm. b) výše cit. zákona místní úpravu provozu na silnici I/2 v tomto rozsahu:

Silnice: I/2 Kutná Hora, ul. Masarykova, Kouřimská, Vítězná, Novodvorská, provozní staničení 45,800-50,630 km;

Dopravní značení: SDZ: V11a, V10g, IP 13, IP 13b, viz. příloha situace;

Termín vyznačení a osazení: do 6 měsíců od stanovení;

Organizace odpovědná za realizaci úpravy: Technické služby Kutná Hora, spol. s.r.o., U Lazara 22, 284 01 Kutná Hora, tel. +420724845100;

Důvod pro stanovení: vytvoření prostoru pro bezkolizní vjezd a výjezd autobusů.

Podmínky provedení dopravního značení:

1. Dopravní značení bude provedeno a umístěno v souladu s normou ČSN 73 6101, kterou doplňují vzorové listy VL 6.1-3, zákonem č. 361/2000 Sb., o provozu na pozemních komunikacích a o změnách některých zákonů (zákon o silničním provozu), ve znění pozdějších předpisů a vyhl. č.294/2015 Sb., kterou se provádějí pravidla provozu na pozemních komunikacích, ve znění pozdějších předpisů. Dále bude splňovat požadavky ČSN EN 12899-1 „Stálé svislé dopravní značení“, ČSN EN 1436 - „Vodorovné dopravní značení“ a další související předpisy a normy za využití TP 65, TP 133 a TP 169.
2. Krajský úřad Středočeského kraje, Odbor dopravy, si vyhrazuje právo stanovení změnit, nebo doplnit, jestliže to bude vyžadovat změna silničního provozu nebo veřejný zájem.

Odůvodnění

Krajský úřad Středočeského kraje, Odbor dopravy, obdržel dne 28.11.2023 žádost města Kutná Hora, IČ: 00236195, Havlíčkovo náměstí 552/1, Kutná Hora-Vnitřní Město, 284 01 Kutná Hora, ve věci stanovení místní úpravy silničního provozu na silnici I/2 Kutná Hora, ul. Masarykova, Kouřimská, Vítězná, Novodvorská, provozní staničení 45,800-50,630 km z důvodu vytvoření prostoru pro bezkolizní vjezd a výjezd autobusů.

Krajský úřad Středočeského kraje, Odbor dopravy, obdržel spolu se žádostí souhlas Krajského ředitelství policie Středočeského kraje, ÚO Kutná Hora, dopravní inspektorát, ze dne 22.11.2023 č.j.: KRPS-284128-2/ČJ-2023-010506-ZZ a souhlas Ředitelství silnic a dálnic ČR, IČ: 65993390, se sídlem Na Pankráci 546/56, 145 05 Praha 4, ze dne 16.10.2022 zn.: RSD-140655/2023-1.

Dne **07.12.2023** Krajský úřad Středočeského kraje, Odbor dopravy, oznámil veřejnou vyhláškou opatření obecné povahy a vyzval k uplatnění připomínek a námitek. V souladu s § 172 odst. 1 a 5 správního řádu v návaznosti na § 39 odst. 1 správního řádu stanovil Krajský úřad Středočeského kraje, Odbor dopravy, lhůtu do 30 dnů ode dne oznámení (tj. patnáctý den po vyvěšení) pro uplatnění připomínek a námitek tj. do **25.01.2024**. Oznámení o návrhu opatření obecné povahy bylo vyvěšeno na úřední desce Krajského úřadu Středočeského kraje od 07.12.2023 do 25.12.2023.

Do termínu **25.01.2024** nebyly uplatněny žádné námítky a připomínky, proto Krajský úřad Středočeského kraje, Odbor dopravy, oznámil veřejnou vyhláškou opatření obecné povahy ve věci stanovení místní úpravy provozu na silnici I/2 Kutná Hora, ul. Masarykova, Kouřimská, Vítězná, Novodvorská, provozní staničení 45,800-50,630 km z důvodu vytvoření prostoru pro bezkolizní vjezd a výjezd autobusů.

Poučení

Proti opatření obecné povahy dle § 173 odst. 2 správního řádu nelze podat opravný prostředek
Dle § 173 odst. 1 správního řádu opatření obecné povahy nabývá účinnosti patnáctým dnem po dni vyvěšení veřejné vyhlášky.

(otisk úředního razítka)

Eva Nechmačová

odborný referent silničního hospodářství

Opatření obecné povahy bude vyvěšeno po dobu 15 dnů na úřední desce a rovněž bude zveřejněno způsobem umožňujícím dálkový přístup.

Vyvěšeno dne:

Sejmuto dne:

Razítko, podpis orgánu, který potvrzuje vyvěšení a sejmутí oznámení.

Příloha: situace

Obdrží:

- Město Kutná Hora, IČ: 00236195, Havlíčkovо náměstí 552/1, Kutná Hora-Vnitřní Město, 284 01 Kutná Hora, ID datové schránky: b65bfx3
- ŘSD ČR, Správa Praha, Na Pankráci 56, 140 00 Praha 4, ID datové schránky: zjq4rhz
- Krajské ředitelství policie Středočeského kraje, DI Kutná Hora, ID datové schránky: 2dtai5u

S žádostí o zveřejnění dokumentu na úřední desce a elektronické úřední desce a o zpětné zaslání dokumentu s vyznačením data vyvěšení a sejmутí:

- Krajský úřad Středočeského kraje, Zborovská 11, 150 21 Praha 5 Smíchov, zde
- Město Kutná Hora, IČ: 00236195, Havlíčkovо náměstí 552/1, Kutná Hora-Vnitřní Město, 284 01 Kutná Hora, ID datové schránky: b65bfx3



1. Návrh úpravy dopravního značení v zastávce Kutná Hora, Žižkov, Kouřimská

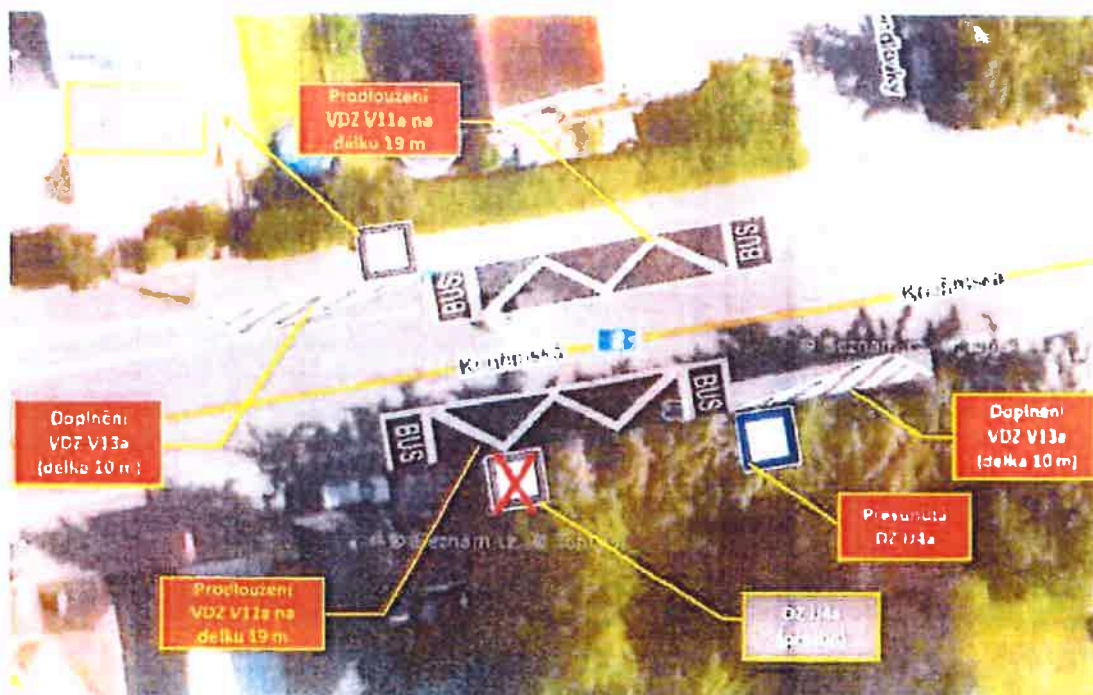
Předmět úpravy:

- Prodloužení VDZ V11a na délku 19 metrů v obou směrech.
- Přesun označnicku zastávky (DZ IJ4a) ve směru do centra o cca 15 metrů vpřed (do čela zastávky).
- Aplikace vodorovného dopravního značení VDZ V13a za zastávkou (ve směru jízdy, v obou směrech).

Zdůvodnění:

- V zastávce zastavují kloubové autobusy délky 18–19 metrů.
- Dopravní značka IJ4a se v souladu s ČSN 73 6425-1 „Autobusové, trolejbusové a tramvajové zastávky, přestupní uzly a stanoviště“, TP 65 „Zásady pro dopravní značení na pozemních komunikacích“ a schválenými „Standards zastávek PID“ umísťuje na konci zastávky (ve směru jízdy) na označnicku.
- Vodorovné dopravní značení VDZ V13a – šikmé rovnoběžné čáry – vyznačuje plochu, do které je zakázáno vjíždět nebo nad ni nákladem zasahovat. Značky se užívá především k usměrnění pohybu vozidel, v tomto případě při výjezdu autobusu ze zastávky bez fyzického výjezdového klínu.

Náčrtek:



POLICIE ČESKÉ REPUBLIKY
KRAJSKÉ PŘEDTELSTVÍ POLICIE
STŘEDČESKÉHO KRAJE
ÚZEMNÍ ODBOR KUTNÁ HORA
DOPRAVNÍ INSPEKTORÁT
POŠTOVNÍ SCHŘÁNKA 79
284 23 KUTNÁ HORA

Č. J. . K R P S - 204 28 2 1 8 J
2023-010506

por. Zdeněk Žák, DiS.
315 449

2. Návrh úpravy dopravního značení v zastávce Kutná Hora, Hlouška, Tylovo divadlo


Předmět úpravy:

- Aplikace vodorovného dopravního značení VDZ V12a v nájezdovém a výjezdovém klínu ve směru do centra v celé délce.
- Aplikace VDZ V13a ve směru z centra 15 m před a 10 m za zastávkou (ve směru jízdy).

Zdůvodnění:

- Vodorovné dopravní značení VDZ V12a vyznačuje plochu, kde je zakázáno stání. Tímto opatřením se sleduje uvolnění zmíněného prostoru zastávky pro bezkolizní vjezd a výjezd autobusů k nástupní hraně zastávek (nutná podmínka pro bezpečný bezbariérový výstup a nástup cestujících) a zároveň úplné uvolnění jízdního pruhu pro ostatní dopravu během pobytu autobusu v zastávce.
- Vodorovné dopravní značení VDZ V13a – Šikmé rovnoběžné čáry – vyznačuje plochu, do které je zakázáno vjíždět nebo nad ni nákladem zasahovat. Značky se užívá především k usměrnění pohybu vozidel, v tomto případě při vjezdu a výjezdu autobusu do/ze zastávky bez fyzického nájezdového a výjezdového klínu.
- Vodorovné značení V10g – Časově omezené stání na 6 parkovacích míst + IP13b s dodatkovou tabulkou max. 30min PO-PÁ 8:00-16:00

Náčrtek:



POLICIE ČESKÉ REPUBLIKY
KRAJSKÉ ŘEDITELSTVÍ POLICIE
STŘEDOČESKÉHO KRAJE
ÚZEMNÍ ODEBŮR KUTNÁ HORA
DOPRAVNÍ INSPEKTORÁT
POŠTOVNÍ SCHRÁNKA 79
284 29 KUTNÁ HORA

Č. J. . K R P S - 204 449 - 2 / Č J
2023-010506

por. Zdeněk Žák, DiS.
315 449



3. Návrh úpravy dopravního značení v zastávce Kutná Hora, Hlouška, Masarykova

Předmět úpravy:

- Prodloužení VDZ V11a na 32 metrů ve směru z centra.
- Aplikace vodorovného dopravního značení VDZ V13a ve směru z centra 15 m před a 10 m za zastávkou (ve směru jízdy).

Zdůvodnění:

- Prodloužením VDZ V11a ve směru z centra se sleduje sjednocení délky zastávky se zastávkou Tylovo divadlo a ostatními zastávkami tohoto směru v ulici Masarykova a její uzpůsobení pro současně odbavení dvou autobusů, z toho jednoho kloubového. Tato zastávka je velmi frekventovaná a ke sjíždění více autobusů tam běžně dochází.
- Vodorovné dopravní značení VDZ V13a – šikmé rovnoběžné čáry – vyznačuje plochu, do které je zakázáno vjíždět nebo nad ni nákladem zasahovat. Značky se užívá především k usměrnění pohybu vozidel, v tomto případě při vjezdu a výjezdu autobusu do/ze zastávky bez fyzického nájezdového a výjezdového klínu.

Náčrtek:



POLICIE ČESKÉ REPUBLIKY
KRAJSKÉ ŘEDITELSTVÍ POLICIE
STŘEDOČESKÉHO KRAJE
ÚZEMNÍ ODBOR KUTNÁ HORA
DOPRAVNÍ INSPEKTORÁT
POŠTOVNÍ SCHránKA 79
234 23 KUTNÁ HORA

č. j.: KRPS-204/2023-2103
2023-010506

por. Zdeněk Žák, DiS.
315 449



4. Návrh úpravy dopravního značení v zastávce Kutná Hora, Hlouška, Na Špici

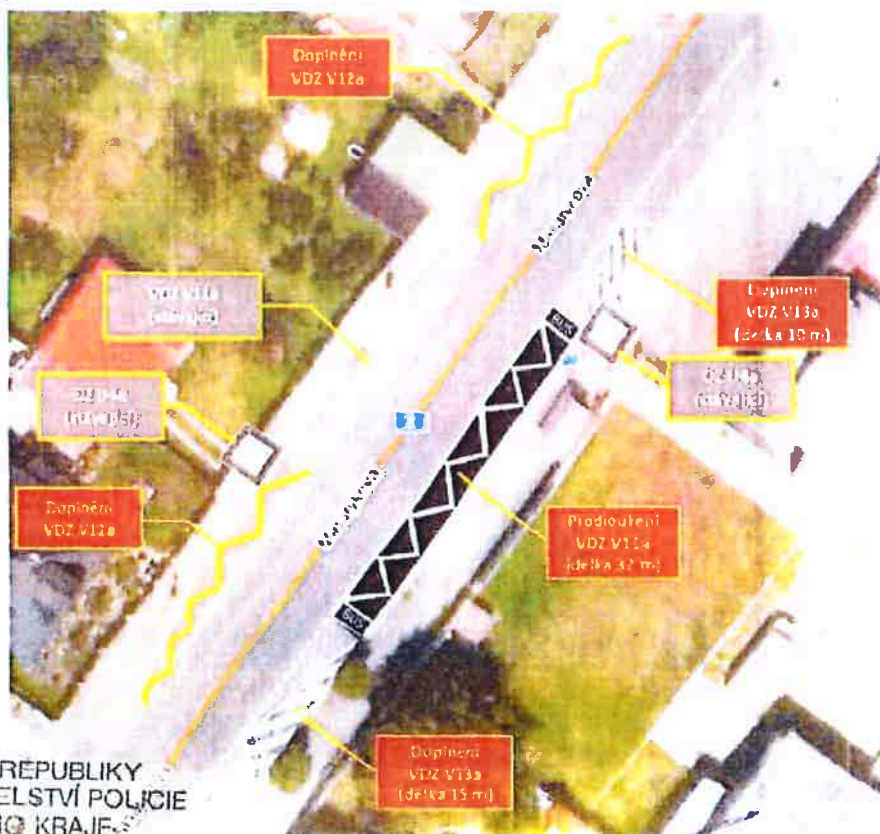
Předmět úpravy:

- Prodloužení VDZ V11a na 32 metrů ve směru z centra.
- Aplikace vodorovného dopravního značení VDZ V12a v nájezdovém a výjezdovém klínu ve směru do centra v celé délce.
- Aplikace vodorovného dopravního značení VDZ V13a ve směru z centra 15 m před a 10 m za zastávkou (ve směru jízdy).

Zdůvodnění:

- Prodloužením VDZ V11a ve směru z centra se sleduje sjednocení délky zastávky se zastávkou Tylovo divadlo a ostatními zastávkami tohoto směru v ulici Masarykova a její uzpůsobení pro současné odbavení dvou autobusů, z toho jednoho kloubového. Tato zastávka je velmi frekventovaná a ke sjíždění více autobusů tam běžně dochází.
- Aplikací VDZ V12a se sleduje uvolnění zmíněného prostoru zastávky pro bezkolizní vjezd a výjezd autobusů k nástupní hraně zastávek a zároveň úplné uvolnění jízdního pruhu pro ostatní dopravu během pobytu autobusu v zastávce.
- Vodorovné dopravní značení VDZ V13a – šikmé rovnoběžné čáry – vyznačuje plochu, do které je zakázáno vjíždět nebo nad ni nákladem zasahovat. Značky se užívá především k usměrnění pohybu vozidel, v tomto případě při vjezdu a výjezdu autobusu do/ze zastávky bez fyzického nájezdového a výjezdového klínu.

Náčrtek:



POLICIE ČESKÉ REPUBLIKY
 KRAJSKÉ ŘEDITELSTVÍ POLICIE
 STŘEDOČESKÉHO KRAJE
 ÚZEMNÍ ODBOR KUTNÁ HORA
 DOPRAVNÍ INSPEKTORÁT
 POŠTOVNÍ SOCHRÁNKÁ 79
 284 29 KUTNÁ HORA

Č. J. a K RPS - 204/2023-2 / ČJ
 2023-010506

por. Zdeněk Žák, DiS.
 315 449

5. Návrh úpravy dopravního značení v zastávce Kutná Hora, Sedlec, kostnice

Předmět úpravy:

- Aplikace vodorovného dopravního značení VDZ V12a v nájezdovém a výjezdovém klínu ve směru do centra v celé délce; ve směru z centra v nájezdovém klínu v celé délce.
- Aplikace vodorovného dopravního značení VDZ V13a ve směru z centra 10 m za zastávkou (ve směru jízdy).

Zdůvodnění:

- Vodorovné dopravní značení VDZ V12a vyznačuje plochu, kde je zakázáno stání. Tímto opatřením se sleduje uvolnění zmíněného prostoru zastávky pro bezkolizní vjezd a výjezd autobusů k nástupní hraně zastávek (nutná podmínka pro bezpečný bezbariérový výstup a nástup cestujících) a zároveň úplné uvolnění jízdního pruhu pro ostatní dopravu během pobytu autobusu v zastávce.
- Vodorovné dopravní značení VDZ V13a – šikmé rovnoběžné čáry – vyznačuje plochu, do které je zakázáno vjíždět nebo nad ni nákladem zasahovat. Značky se užívá především k usměrnění pohybu vozidel, v tomto případě při výjezdu autobusu ze zastávky bez fyzického výjezdového klínu.

Náčrtek:



POLICIE ČESKÉ REPUBLIKY
KRAJSKÉ ŘEDITELSTVÍ POLICIE
STŘEDOČESKÉHO KRAJE
ÚZEMNÍ ODBOR KUTNÁ HORA
DOPRAVNÍ INSPEKTORÁT
POŠTOVNÍ SCHRÁNKA 79
264 29 KUTNÁ HORA

Č. J. : K R P S - 244124 - 2 / Č J
2023-010506

por. Zdeněk Žák, DiS.
315 449



6. Návrh úpravy dopravního značení v zastávce Kutná Hora, Sedlec, U Nadjezdu

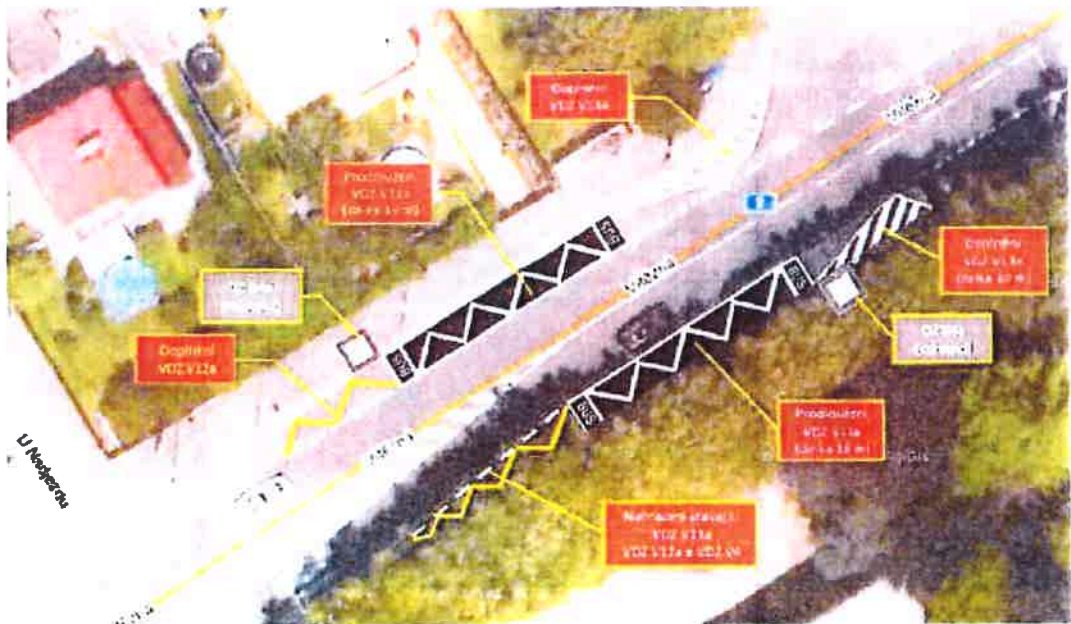
Předmět úpravy:

- Prodloužení VDZ V11a na 19 metrů v obou směrech.
- Vytvoření nájezdového klínu ve směru z centra pomocí VDZ V4 – náhrada stávající VDZ V13a.
- Aplikace vodorovného dopravního značení VDZ V12a za zastávkou ve směru do centra.
- Aplikace vodorovného dopravního značení VDZ V13a ve směru z centra 10 m za zastávkou (ve směru jízdy) a ve směru do centra 15 m před zastávkou (ve směru jízdy).

Zdůvodnění:

- V zastávce zastavují kloubové autobusy délky 18–19 metrů.
- Vytvoření chybějícího nájezdového klínu umožní plynulé najetí autobusu do zastávky a jeho bezproblémové srovnání s nástupní hranou zastávky.
- Vodorovné dopravní značení VDZ V12a vyznačuje plochu, kde je zakázáno stání. Tímto opatřením se sleduje uvolnění zmíněného prostoru zastávky pro bezkolizní vjezd a výjezd autobusů k nástupní hraně zastávek a úplné uvolnění jízdního pruhu pro ostatní dopravu během pobytu autobusu v zastávce.
- Vodorovné dopravní značení VDZ V13a – šikmé rovnoběžné čáry – vyznačuje plochu, do které je zakázáno vjíždět nebo nad ni nákladem zasahovat. Značky se užívá především k usměrnění pohybu vozidel, v tomto případě při vjezdu a výjezdu autobusu do/ze zastávky bez fyzického nájezdového/ výjezdového klínu.

Náčrtek:



POLICIE ČESKÉ REPUBLIKY
 KRAJSKÉ ŘEDITELSTVÍ POLICIE
 STŘEDOČESKÉHO KRAJE
 ÚZEMNÍ ODBOR KUTNÁ HORA
 DOPRAVNÍ INSPEKTORÁT
 POŠTOVNÍ SCHRÁNKA 79
 284 29 KUTNÁ HORA

č. j. K RPS-200/28-2 / ČJ
 2072-010506

por. Zdeněk Žák, DiS.
 315 449

7. Návrh úpravy dopravního značení v zastávce Kutná Hora, Malín, Novodvorská

Předmět úpravy:

- Prodloužení VDZ V11a na 19 metrů v obou směrech.
- Aplikace vodorovného dopravního značení VDZ V12a v nájezdovém a výjezdovém klínu v obou směrech.

Zdůvodnění:

- V zastávce zastavují kloubové autobusy délky 18–19 metrů.
- Vodorovné dopravní značení VDZ V12a vyznačuje plochu, kde je zakázáno stání. Tímto opatřením se sleduje uvolnění zmíněného prostoru zastávky pro bezkolizní vjezd a výjezd autobusů k nástupní hraně zastávek (nutná podmínka pro bezpečný bezbariérový výstup a nástup cestujících) a zároveň úplné uvolnění jízdního pruhu pro ostatní dopravu během pobytu autobusu v zastávce.

Náčrtek:

