



**MĚSTSKÝ ÚŘAD KUTNÁ HORA**  
Havlíčkovo náměstí 552/1, 284 01 Kutná Hora, IČ: 00236195  
**odbor dopravy a silničního hospodářství**  
sídlo odboru: Radnická 178, Kutná Hora  
tel.: 327 710 111\*, ID DS: b65bfx3, mu.kutnahora.cz

SPIS. ZN.: MKH/142011/2023/02  
Č.J.: MKH/142096/2023  
VYŘIZUJE: Kateřina Křížová  
TEL.: 327 710 303  
E-MAIL: podatelna@kutnahora.cz

Město Kutná Hora  
Havlíčkovo náměstí 552  
284 01 Kutná Hora

DATUM: 29.11.2023

## VEŘEJNÁ VYHLÁŠKA

### OZNÁMENÍ O NÁVRHU STANOVENÍ MÍSTNÍ ÚPRAVY PROVOZU

Městský úřad Kutná Hora, odbor dopravy a silničního hospodářství, jako obecní úřad obce s rozšířenou působností příslušný podle ustanovení § 124 odst. 6 zákona č. 361/2000 Sb., o provozu na pozemních komunikacích a o změnách některých zákonů (zákon o silničním provozu), ve znění pozdějších předpisů (dále jen „zákon o silničním provozu“) pro stanovení místní a přechodné úpravy provozu na pozemních komunikacích na silnici II. a III. třídy, místní komunikaci a veřejně přístupné účelové komunikaci, zahájil na základě podnětu, který dne 29.11.2023 podalo

**Město Kutná Hora, odbor správy majetku, IČO 00236195, Havlíčkovo náměstí 552, 284 01 Kutná Hora,** (dále jen „žadatel“)

řízení o návrhu opatření obecné povahy podle § 171 zákona č. 500/2004 Sb., správní řád, ve znění pozdějších předpisů (dále jen „správní řád“) a podle § 77 odst. 1 písm. c) zákona o silničním provozu ve věci

#### stanovení místní úpravy provozu

na pozemních komunikacích - silnice č. II/126 (ul. Hrnčířská), silnice č. III/03321 (ul. Čáslavská, ul. Štefánikova), silnice č. III/33354 (ul. Česká), v Kutné Hoře z důvodu vytvoření prostoru pro bezkolizní vjezd a výjezd autobusů k nástupní hraně pro bezpečný bezbariérový nástup a výstup cestujících, spočívající v umístění těchto dopravních značek:

- **silnice č. II/126 (ul. Hrnčířská, zastávka „Kutná Hora, Karlov, Hrnčířská“)**
  - přemístění označnicku zastávky PID – dopravní značka „**IJ 4a**“ (Označnick zastávky) v obou směrech do čela nástupní hrany;
  - vodorovné dopravní značení „**V 12a**“ (Žlutá klikatá čára) v nájezdovém a výjezdovém klínu v celé délce v obou směrech;
- **silnice č. III/03321 (ul. Čáslavská, zastávka „Kutná Hora, Karlov, Čáslavská“)**
  - vodorovné dopravní značení „**V12 a**“ (Žlutá klikatá čára) v nájezdovém a výjezdovém klínu v celé délce v obou směrech;
  - doplnění vodorovného dopravního značení „**V 11a**“ (Zastávka autobusu nebo trolejbusu) délky 19 metrů ve směru z centra, VDZ „V 11a“ bude provedena v bílé barvě;

- **silnice č. III/03321 (ul. Štefánikova, zastávka „Kutná Hora,městské nádraží“)**
  - vodorovné dopravní značení „V12 a“ (Žlutá klikatá čára) v nájezdovém a výjezdovém klínu;
  - ve směru z centra posunutí vodorovného dopravního značení „V 11a“ (Zastávka autobusu nebo trolejbusu) k zastávkovému označkovému a její prodloužení na 19 metrů, VDZ „V 11a“ bude provedena v bílé barvě);
  - vodorovné dopravní značení „V 13“ (Šikmé rovnoběžné čáry) před zastávkou (ve směru jízdy, od centra), šikmé rovnoběžné čáry VDZ „V 13“ budou provedeny dle čl. 2.6.1 a čl. 17.1 z TP 133 – tedy pod úhlem 45° směrem do jízdního pruhu, kam je provoz usměrňován;
  - vodorovné dopravní značení „V 4“ (Vodící čára; 0,5/0,5/0,25)
- **silnice č. III/33354, (ul. Česká, zastávka „Kutná Hora,Česká“)**
  - vodorovné dopravní značení „V 13“ (Šikmé rovnoběžné čáry) před a za zastávkou, nově navržené VDZ „V 13“ nesmí zasahovat do výjezdu z pozemku parc.č. 4641 v k.ú. Kutná Hora, šikmé rovnoběžné čáry VDZ „V 13“ budou provedeny dle čl. 2.6.1 a čl. 17.1 z TP 133 – tedy pod úhlem 45° směrem do jízdního pruhu, kam je provoz usměrňován.

v rozsahu dle předložené situace, která jsou nedílnou součástí tohoto návrhu opatření obecné povahy.

Návrh opatření obecné povahy stanovení místní úpravy provozu na pozemních komunikacích v Kutné Hoře se přímo dotýká zájmů žadatele, vlastníka pozemních komunikací, a dále kteréhokoli účastníka silničního provozu na této komunikaci.

Dotčeným orgánem při stanovení místní úpravy provozu na pozemní komunikaci je policie. Písemné vyjádření Krajského ředitelství policie Středočeského kraje, územní odbor Kutná Hora bylo doloženo pod č.j. KRPS-284128-2/ČJ-2023-010506-ZZ ze dne 22.11.2023.

V souladu s ustanovením § 172 odst. 1 správního řádu bude návrh zveřejněn na úřední desce v úplném znění po dobu 15 dnů. Zároveň bude úplné znění návrhu opatření obecné povahy stanovení místní úpravy provozu na pozemních komunikacích v Kutné Hoře zveřejněno způsobem umožňujícím dálkový přístup na webových stránkách Města Kutná Hora <http://www.mu.kutnahora.cz/> v menu Úřední deska/veřejné vyhlášky.

V souladu s § 172 odst. 4 správního řádu může kdokoli, jehož práva, povinnosti nebo zájmy mohou být tímto opatřením obecné povahy přímo dotčeny, uplatnit u odboru dopravy a silničního hospodářství Městského úřadu v Kutné Hoře písemné připomínky a současně v souladu s § 172 odst. 5 téhož zákona mohou vlastníci nemovitosti, jejichž práva, povinnosti nebo zájmy souvisejí s výkonem vlastnického práva mohou být opatřením obecné povahy přímo dotčeny, nebo určí-li tak správní orgán, i jiné osoby, jejichž oprávněné zájmy mohou být tímto opatřením obecné povahy přímo dotčeny, podat proti návrhu opatření obecné povahy k odboru dopravy a silničního hospodářství Městského úřadu v Kutné Hoře písemné odůvodněné námitky ve lhůtě 30 dnů od jeho zveřejnění.

Městský úřad Kutná Hora, odbor dopravy a silničního hospodářství podle § 172 odst. 1 správního řádu

**v y z ý v á**

dotčené osoby, aby k návrhu obecné povahy stanovení místní úpravy provozu na pozemních komunikacích silnice č. II/126 (ul. Hrnčířská), silnice č. III/03321 (ul. Čáslavská, ul. Štefánikova), silnice č. III/33354 (ul. Česká), v Kutné Hoře z důvodu vytvoření prostoru pro bezkolizní vjezd a výjezd autobusů k nástupní hraně pro bezpečný bezbariérový nástup a výstup cestujících, podávaly písemné připomínky nebo písemné odůvodněné námitky doručením na Městský úřad Kutná Hora, odbor dopravy a silničního hospodářství a to **ve lhůtě 30 dnů od zveřejnění návrhu**. Zmeškání úkonu nelze prominout. O námitkách rozhoduje správní orgán, který opatření obecné povahy vydává. Lhůta k podání písemných připomínek je správním orgánem stanovena v souladu s § 174 odst. 1 správního

řádu za podmínek definovaných v § 39 správního řádu a lhůta k podání písemných odůvodněných námitek je stanovena v ustanovení § 172 odst. 5 téhož zákona.

Kateřina Křížová  
oprávněná úřední osoba

**Toto oznámení musí být vyvěšeno po dobu 15 dnů.**

Vyvěšeno dne: .....

Sejmuto dne: .....

Razítko, podpis orgánu, který potvrzuje vyvěšení a sejmutí oznámení.

Obdrží:

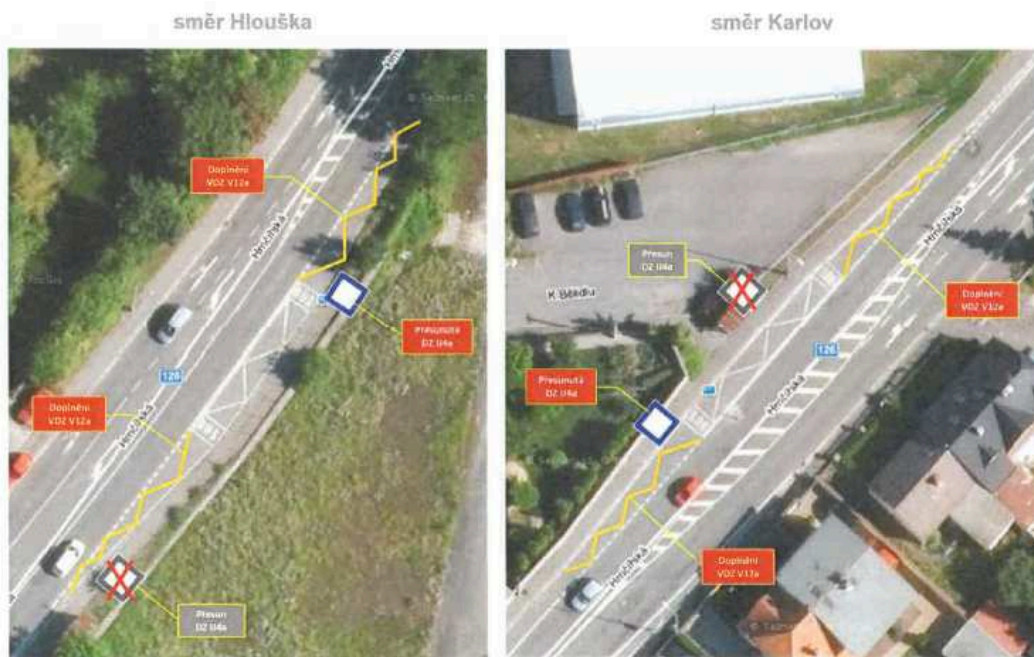
V souladu s § 172 odst. 1 správního řádu doručuje Městský úřad Kutná Hora, odbor dopravy a silničního hospodářství toto oznámení o návrhu opatření obecné povahy dotčeným osobám veřejnou vyhláškou. Doručení veřejnou vyhláškou bude provedeno v souladu s § 25 správního řádu tak, že se písemnost vyvěsí na úředních deskách Městského úřadu Kutná Hora, a současně bude zveřejněna způsobem umožňujícím dálkový přístup. Patnáctým dnem po vyvěšení bude písemnost považována za doručenou.

Město Kutná Hora, odbor správy majetku, IDDS: b65bf3  
Krajská správa a údržba silnic Středočeského kraje, příspěvková organizace, IDDS: a6ejgmx  
Krajské ředitelství Policie Středočeského kraje, územní odbor Kutná Hora, Dopravní inspektorát,  
IDDS: 2dtai5u  
Městský úřad Kutná Hora, oddělení zastupitelských orgánů

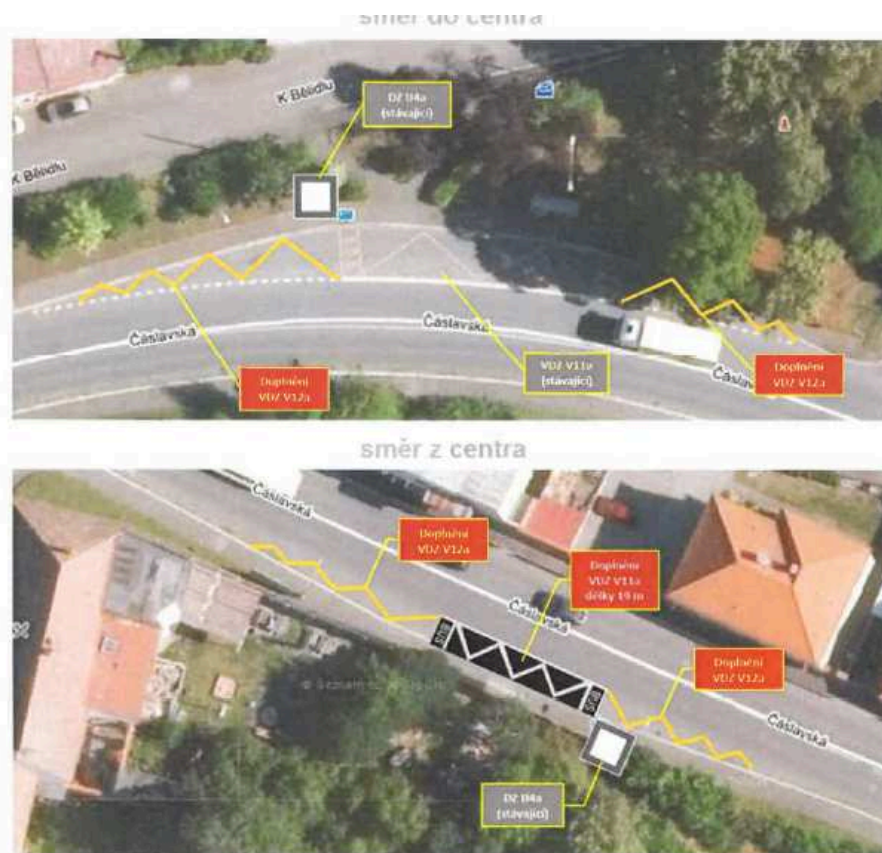
*Oddělení zastupitelských orgánů MěÚ Kutná Hora se žádostí o bezodkladné vyvěšení dokumentu na své úřední desce po dobu nejméně 15 dnů a o zpětné zaslání potvrzeného návrhu.*

Příloha: situace

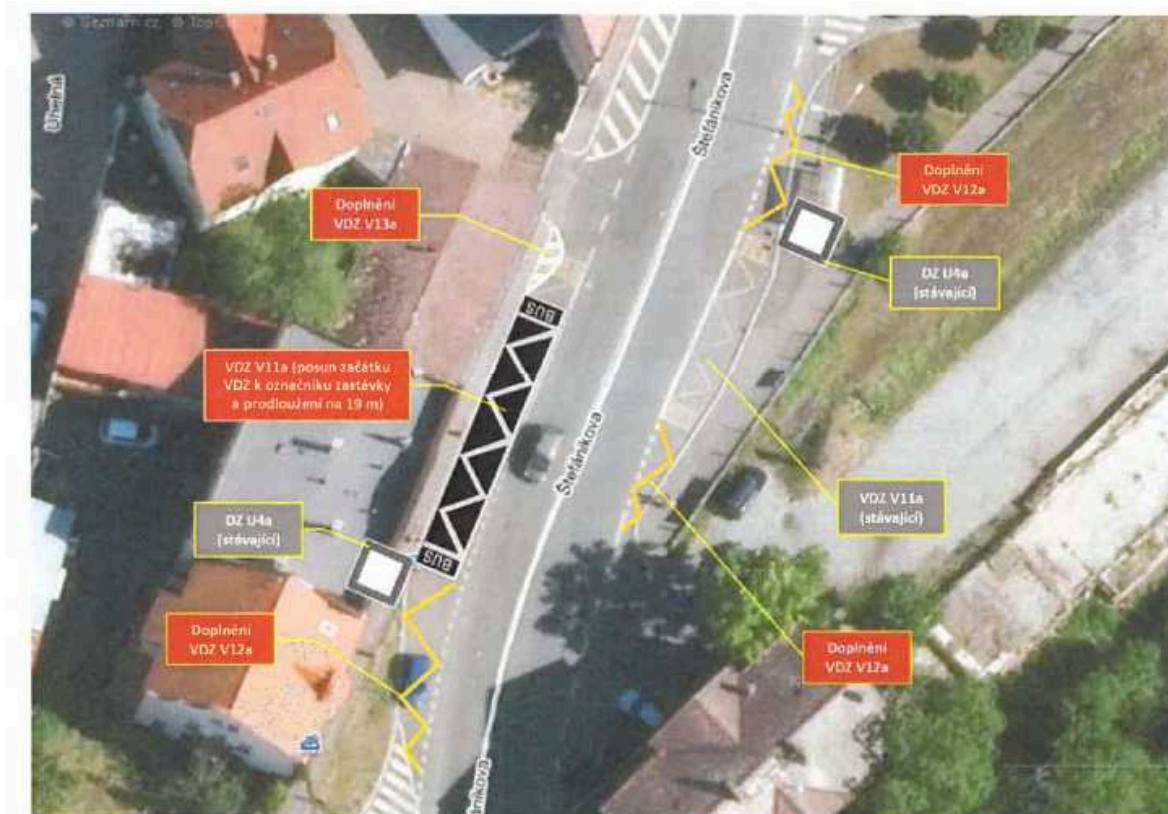
silnice č. II/126 (ul. Hrnčářská, zastávka „Kutná Hora, Karlov, Hrnčářská“)



silnice č. III/03321 (ul. Čáslavská, zastávka „Kutná Hora, Karlov, Čáslavská“)



silnice č. III/03321 (ul. Štefánikova, zastávka „Kutná Hora,městské nádraží“)



silnice č. III/33354, (ul. Česká, zastávka „Kutná Hora,Česká“)

