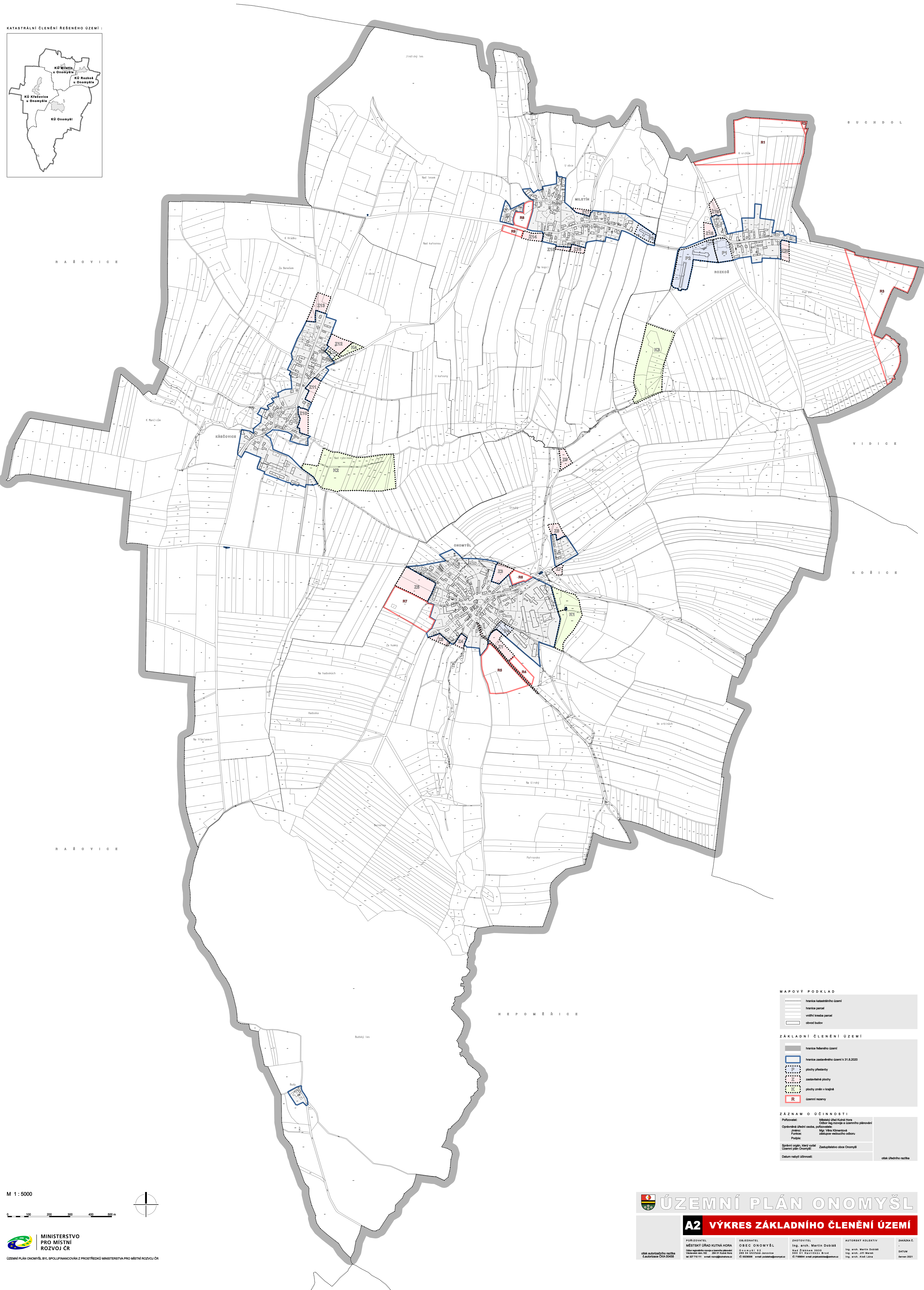
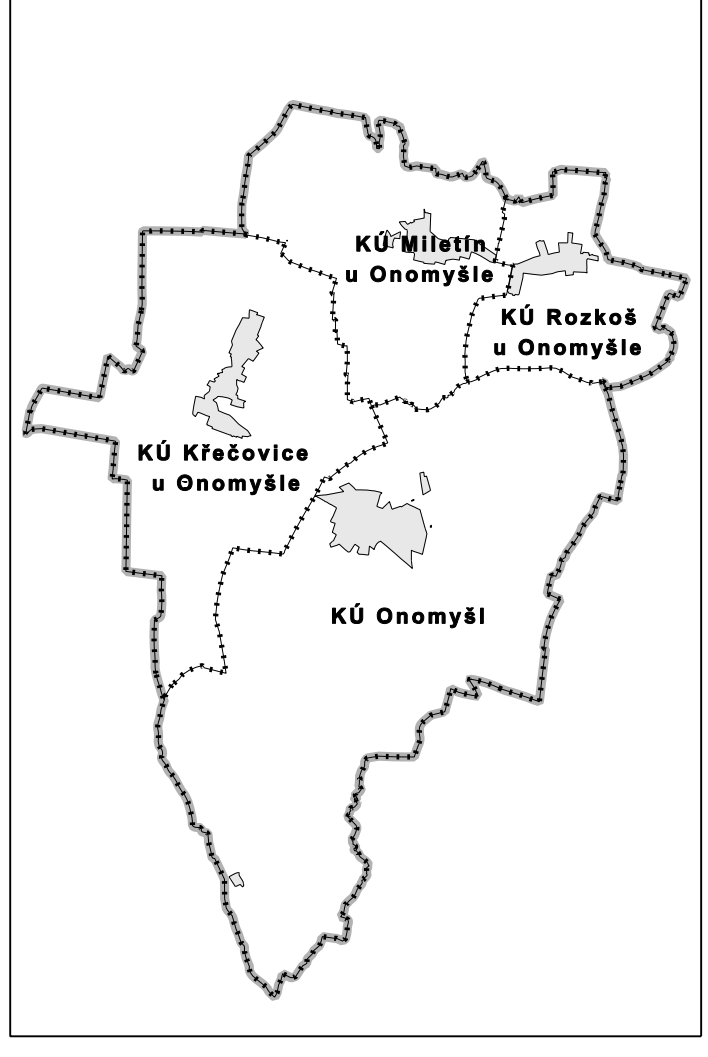




# ÚZEMNÍ PLÁN ONOMYŠL

KATASTRÁLNÍ ČLENĚNÍ ŘEŠENÉHO ÚZEMÍ :



**MAPOVÝ PODKLAD**

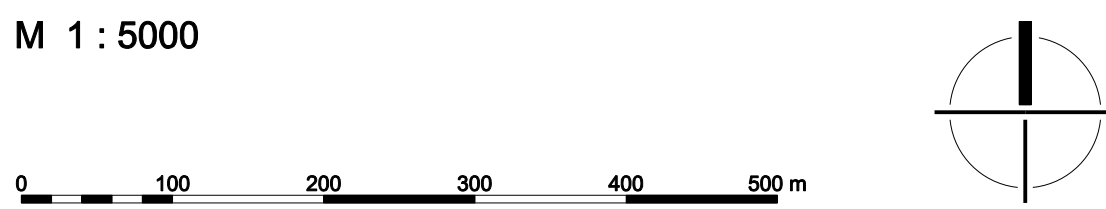
-----	hranice katastrálního území
-----	hranice parcel
-----	vnitřní hranice parcel
-----	obvod budov

**ZÁKLADNÍ ČLENĚNÍ ÚZEMÍ**

-----	hranice řešeného území
-----	hranice zastavěného území k 31.8.2020
-----	plochy přestavby
-----	zastavěné plochy
-----	plochy změn v krajbě
-----	územní rezervy

**ZÁZNAM O ČINNOSTI**

Příjemce:	Městský úřad Kutná Hora
Opětovně uřední osoba, pořizovatel:	Ing. arch. Martin Dobráš
Jméno:	Ing. Václav Kříž
Funkce:	žatek v oboustranné
Podpis:	-----
Opisovatel, který vydal Územní plán Onomyšl:	Zastupitelstvo obce Onomyšl
Datum nabytí účinnosti:	-----



MINISTERSTVO PRO MÍSTNÍ ROZVOJ ČR  
ÚZEMNÍ PLÁN ONOMYŠL BYL SPOLUPRANOVÁN Z PROSTŘEDÍ MINISTERSTVA PRO MÍSTNÍ ROZVOJ ČR

## ÚZEMNÍ PLÁN ONOMYŠL

### A2 VÝKRES ZÁKLADNÍHO ČLENĚNÍ ÚZEMÍ

<b>PŘÍJEMCE</b> MĚSTSKÝ ÚŘAD KUTNÁ HORA obor územního plánování Václavská ul. 102 280 01 Kutná Hora tel. 327 70 111 e-mail: umr@umr.kh.cz	<b>OPĚTOVATEL</b> MĚSTSKÝ ÚŘAD KUTNÁ HORA Ing. arch. Martin Dobráš 280 01 Kutná Hora tel. 327 70 111 e-mail: umr@umr.kh.cz	<b>OPISOVATEL</b> MĚSTSKÝ ÚŘAD KUTNÁ HORA Ing. Václav Kříž 280 01 Kutná Hora tel. 327 70 111 e-mail: umr@umr.kh.cz	<b>ZAKÁZKA Č.</b> ----- datum -----
---	--	--	--