

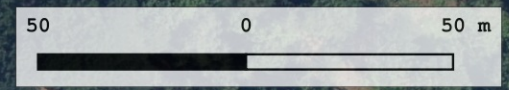


Obec Ledečko
nové vymezení zastavěného území - pro veřejné projednání
duben 2020

k.ú. Samopše 677
347



 Ledečko, zakres nového ZÚ nad DKM pro veřejné projednání
 Katastrální území



1 : 2 500
Data: Městský úřad Kutná Hora, Odbor regionálního rozvoje a územního plánování, KHGIS, 4/2020
Zpracování: KHGIS, 4/2020
Katastrální mapa a letecký snímek ©CÚZK, 2020