















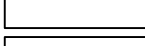

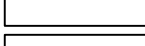

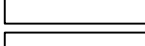
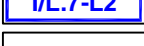

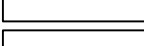
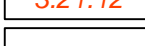
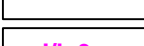

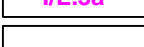

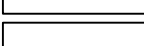


VÝKRES PŘEDPOKLÁDANÝCH ZÁBORŮ PŮDNÍHO FONDU

ZMĚNA č. 2 ÚZEMNÍHO PLÁNU OBCE SVATÝ MIKULÁŠ

VÝKRES PŘEDPOKLÁDANÝCH ZÁBORŮ PŮDNÍHO FONDU

1:5000

LEGENDA.

stav	návrh	
		HRANICE ŘEŠENÉHO ÚZEMÍ
		HRANICE ZASTAVĚNÉHO ÚZEMÍ K DATU 03 2013
		OZNAČENÍ ŘEŠENÝCH LOKALIT
		HRANICE ZASTAVITELNÉ PLOCHY
		HRANICE ZASTAVITELNÉ PLOCHY VYPUŠTĚNÉ Z ŘEŠENÍ
		HRANICE PLOCHY PŘESTAVBY
		PLOCHY ZÁBORŮ PRO URBANIZOVANÉ FUNKCE
		PLOCHY ZÁBORŮ PRO ZELEŇ
		ZÁBOR VYPUŠTĚNÝ Z ŘEŠENÍ
		ZÁBOR PUPFL
		HRANICE BPEJ
		OZNAČENÍ BPEJ
		OZNAČENÍ PLOCHY ZÁBORU ZPF
		HLAVNÍ ODVODŇOVACÍ ZAŘÍZENÍ
		PLOCHY S INVESTICEMI DO PŮDY (MELIORACE)

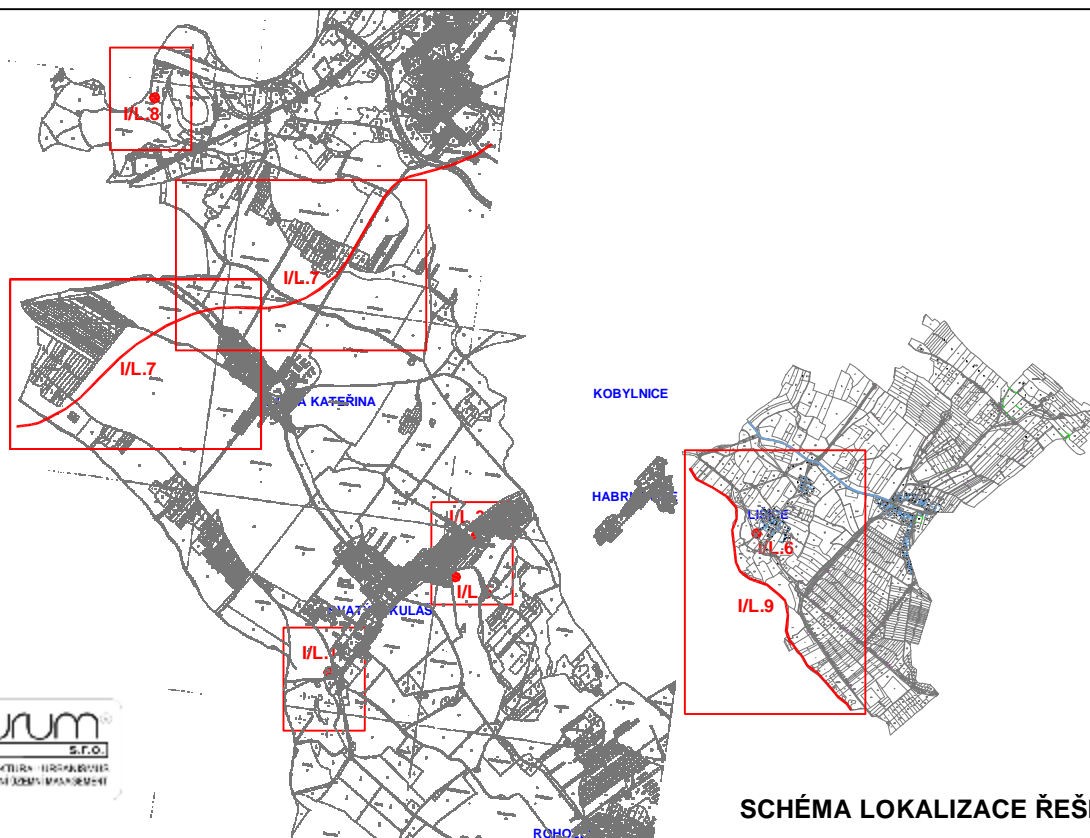
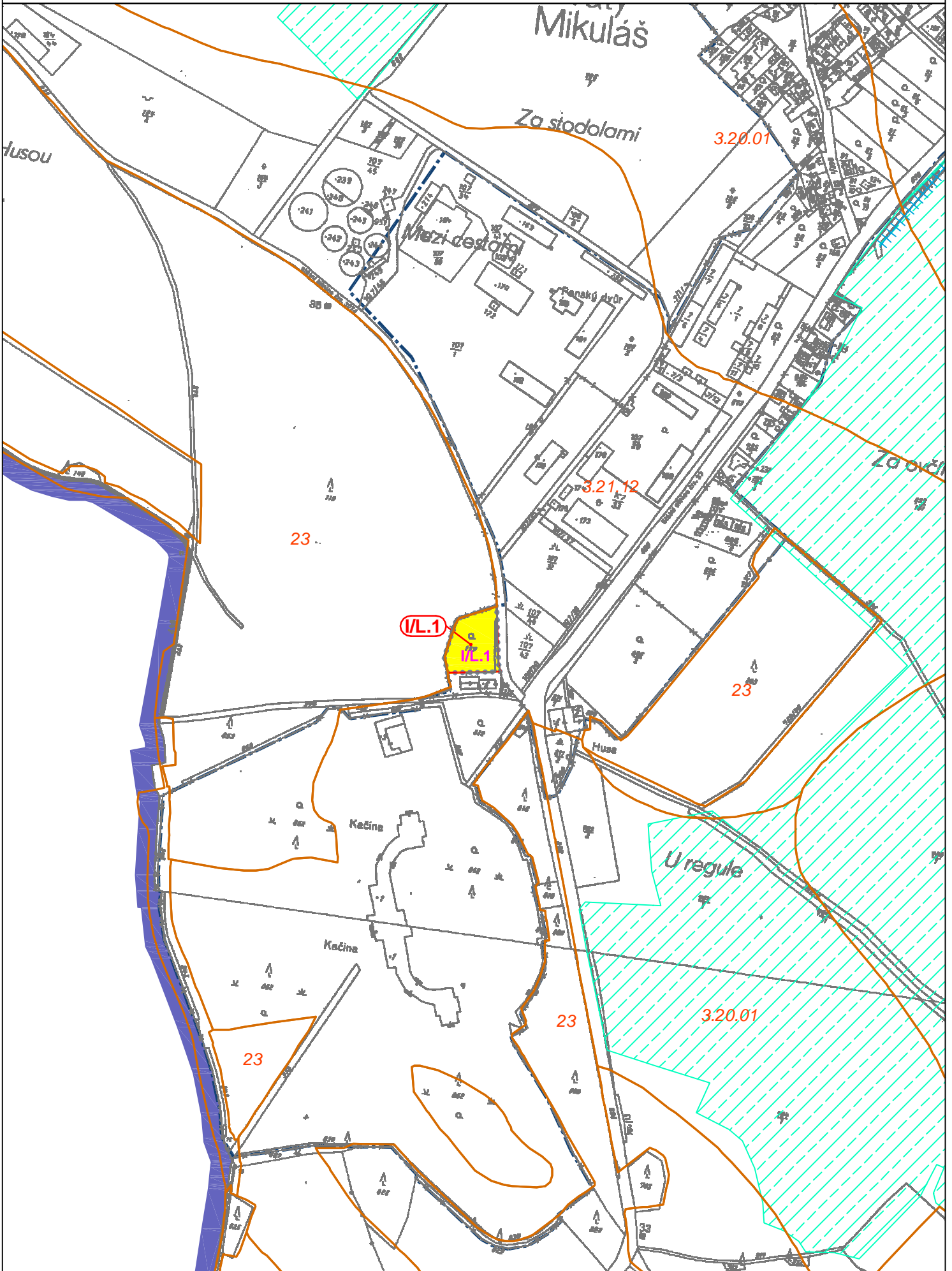


SCHÉMA LOKALIZACE ŘEŠENÝCH LOKALIT

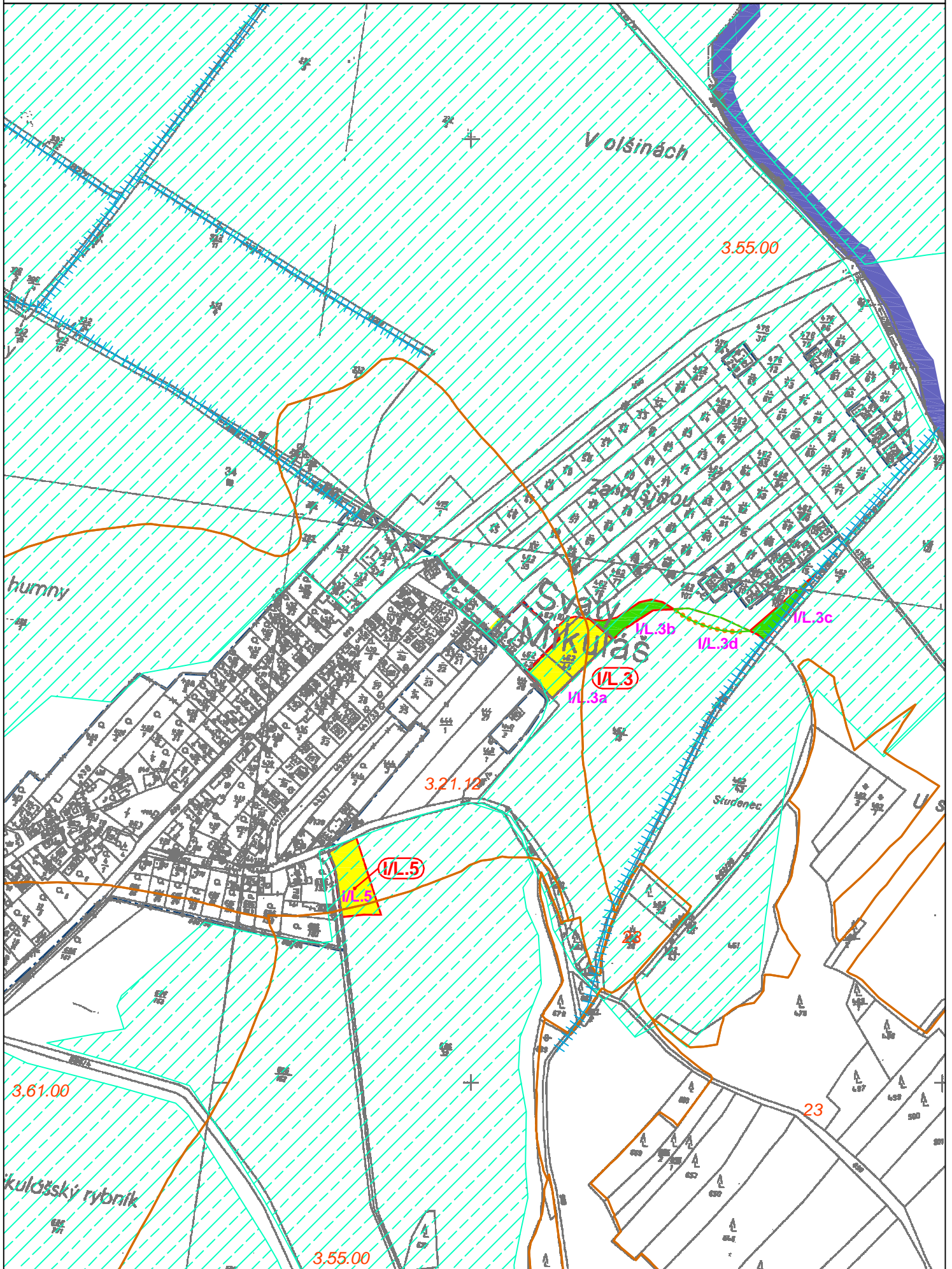
ZMĚNA č. 2 ÚZEMNÍHO PLÁNU OBCE SVATÝ MIKULÁŠ

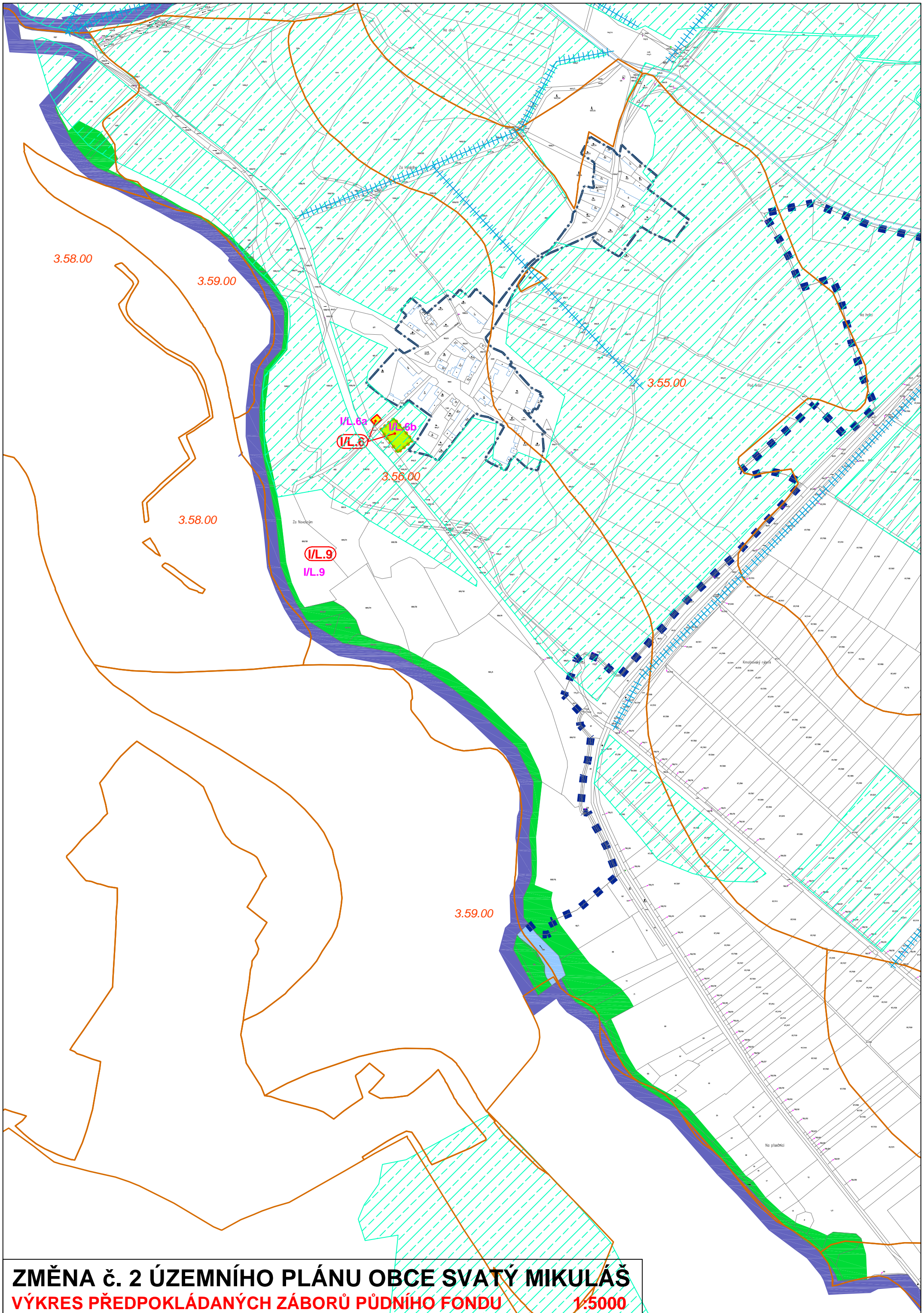
VÝKRES PŘEDPOKLÁDANÝCH ZÁBORŮ PŮDNÍHO FONDU 1:5000



ZMĚNA č. 2 ÚZEMNÍHO PLÁNU OBCE SVATÝ MIKULÁŠ

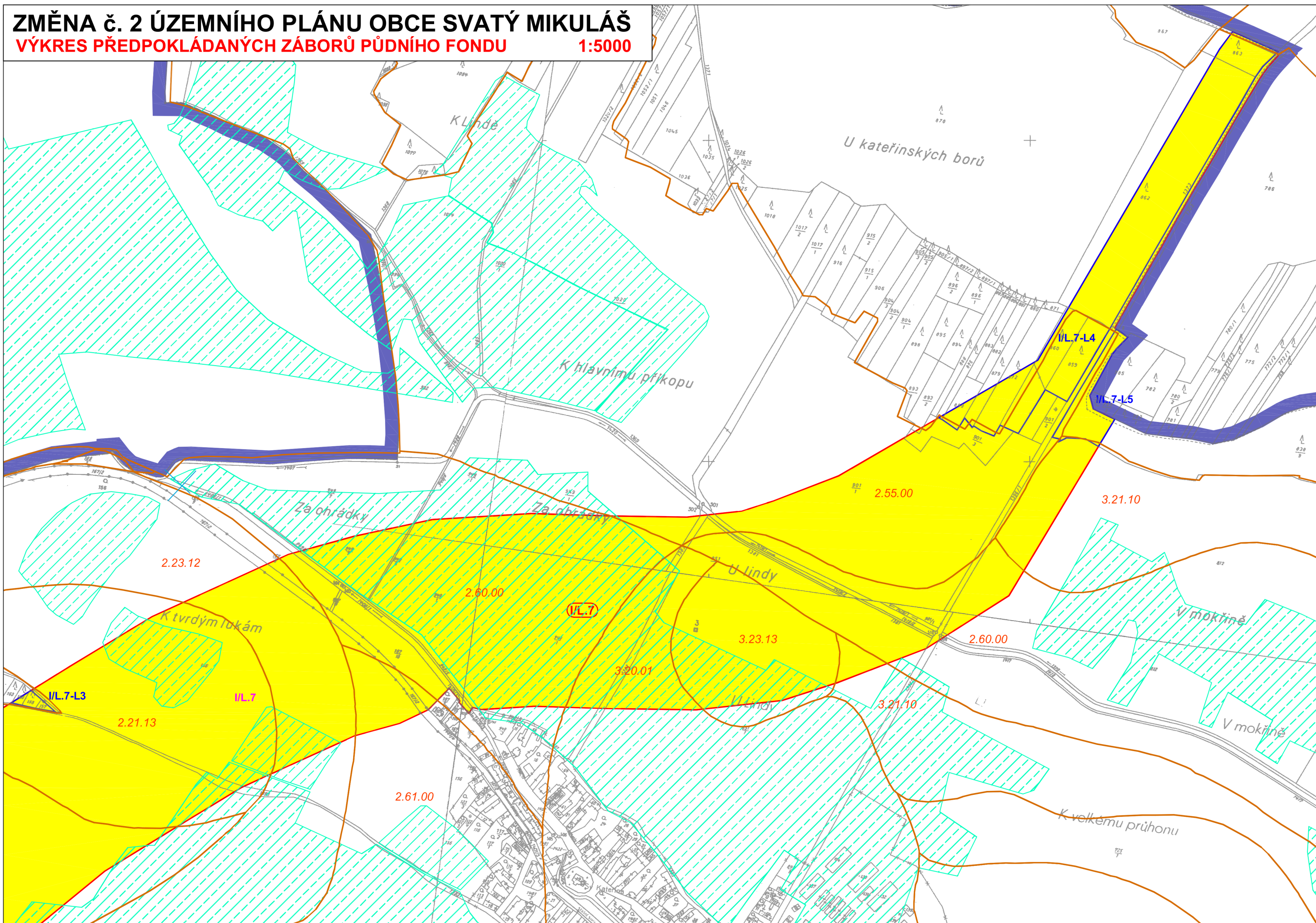
VÝKRES PŘEDPOKLÁDANÝCH ZÁBORŮ PŮDNÍHO FONDU 1:5000





ZMĚNA č. 2 ÚZEMNÍHO PLÁNU OBCE SVATÝ MIKULÁŠ
VÝKRES PŘEDPOKLÁDANÝCH ZÁBORŮ PŮDNÍHO FONDU **1:5000**

ZMĚNA č. 2 ÚZEMNÍHO PLÁNU OBCE SVATÝ MIKULÁŠ
VÝKRES PŘEDPOKLÁDANÝCH ZÁBORŮ PŮDNIHO FONDU 1:5000



ZMĚNA č. 2 ÚZEMNÍHO PLÁNU OBCE SVATÝ MIKULÁŠ
VÝKRES PŘEDPOKLÁDANÝCH ZÁBORŮ PŮDNÍHO FONDU 1:5000

