





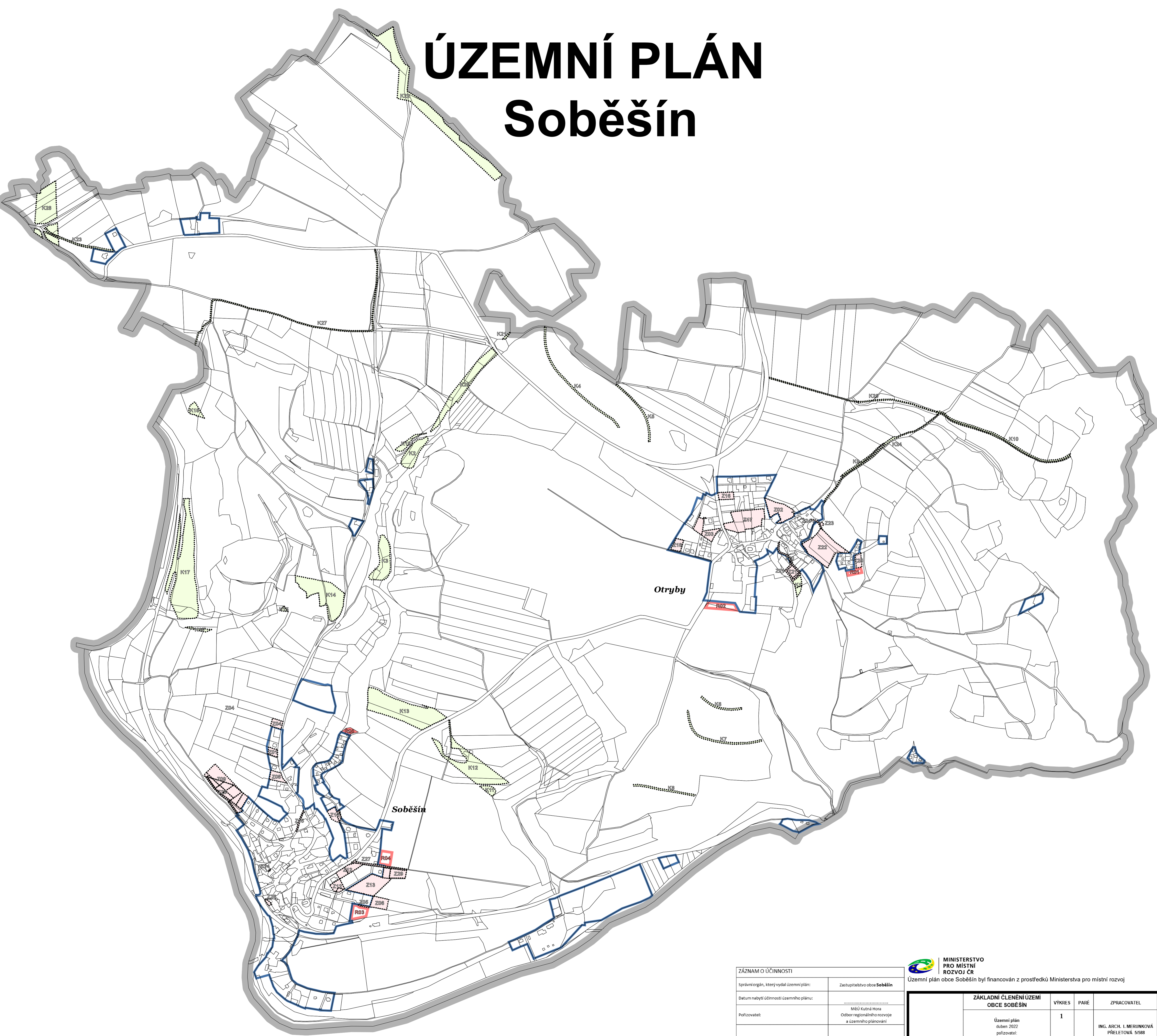


ÚZEMNÍ PLÁN Soběšín


Legenda:
ZÁKLADNÍ INFORMACE

	Hranice řešeného území
	Hranice zastavěného území
	Zastavitelné plochy
	Plochy změn v krajině
	Plochy, kde změny prověří územní studie
	Územní rezervy



ZÁZNAM O ÚČINNOSTI

Správní orgán, který vydal územní plán:	Zastupitelstvo obce Soběšín
Datum nabytí účinnosti územního plánu:	-----
Pořizovatel:	Mgr. Kutná Hora Odbor regionálního rozvoje a územního plánování
Podpis a otkrývací razítka:	-----
Oprávněná úřední osoba pořizovatele:	Mgr. Věra Klimentová odborný referent

 **MINISTERSTVO PRO MÍSTNÍ ROZVOJ ČR**
Územní plán obce Soběšín byl financován z prostředků Ministerstva pro místní rozvoj

ZÁKLADNÍ ČLENĚNÍ ÚZEMÍ OBCE SOBĚŠÍN	VÝKRES	PARÉ	ZPRACOVATEL
Územní plán duben 2022 pořizovatel: MĚSTSKÝ ÚŘAD KUTNÁ HORA Odbor regionálního rozvoje a územního plánování oblastní: OBEC SOBĚŠÍN	1		ING. ARCH. I. MERUNKOVÁ PŘELETOVÁ 5388 PRAHA 6 SICHOL PŠC 16500 IČO: 46397957
	mříčko 1: 5000		